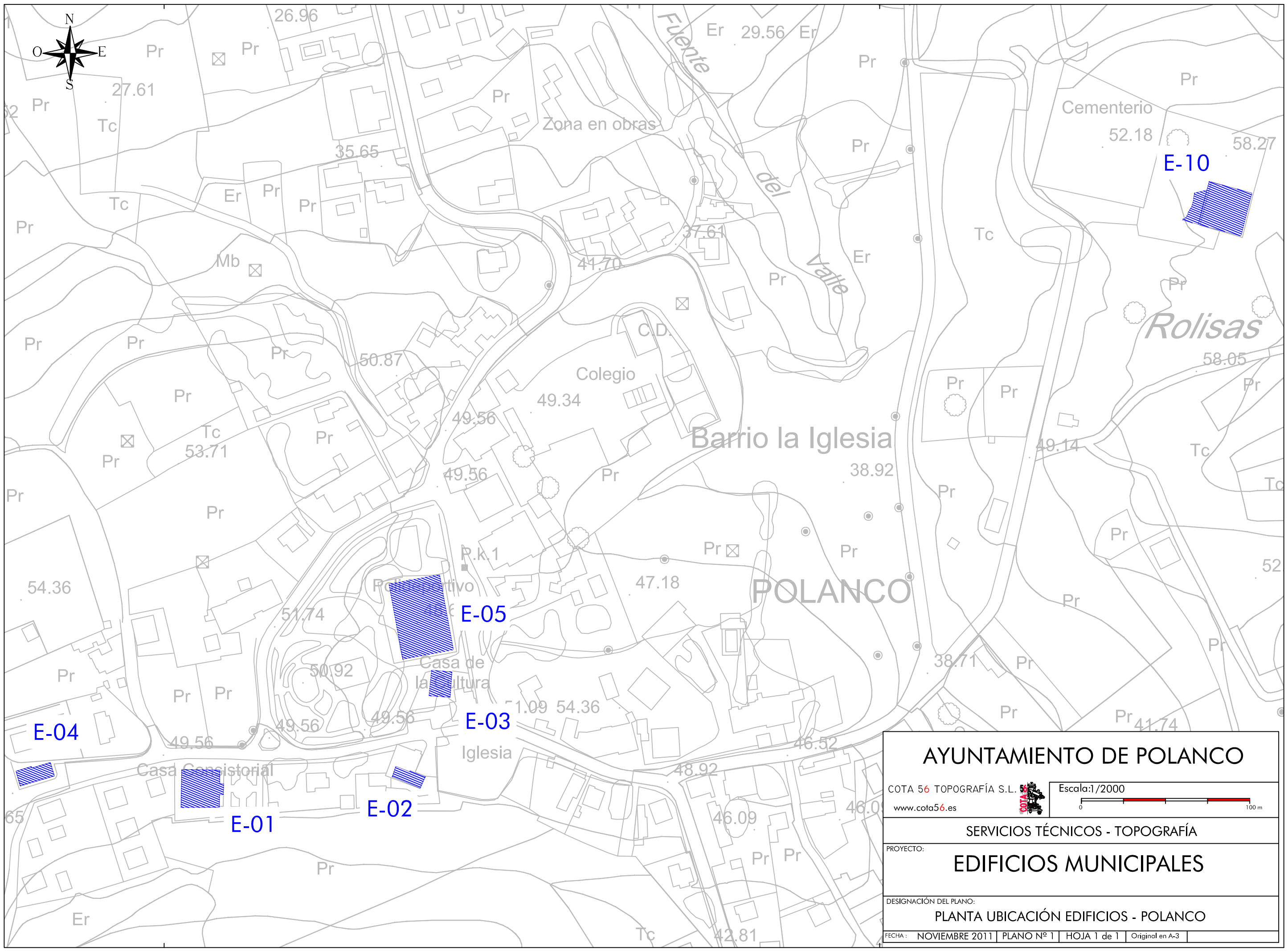


AYUNTAMIENTO DE POLANCO			
COTA 56 TOPOGRAFÍA S.L. 		Escala: Sin Escala	
www.cota56.es		SERVICIOS TÉCNICOS - TOPOGRAFÍA	
PROYECTO:		EDIFICIOS MUNICIPALES	
DESIGNACIÓN DEL PLANO:		PLANTA GENERAL EDIFICIOS - DISTRIBUCIÓN PLANOS	
FECHA:	NOVIEMBRE 2011	PLANO Nº 0	HOJA 1 de 1
Original en A-3			



AYUNTAMIENTO DE POLANCO

COTA 56 TOPOGRAFÍA S.L.



www.cota56.es

Escala:1/2000



PROYECTO:

SERVICIOS TÉCNICOS - TOPOGRAFÍA

EDIFICIOS MUNICIPALES

DESIGNACIÓN DEL PLANO:

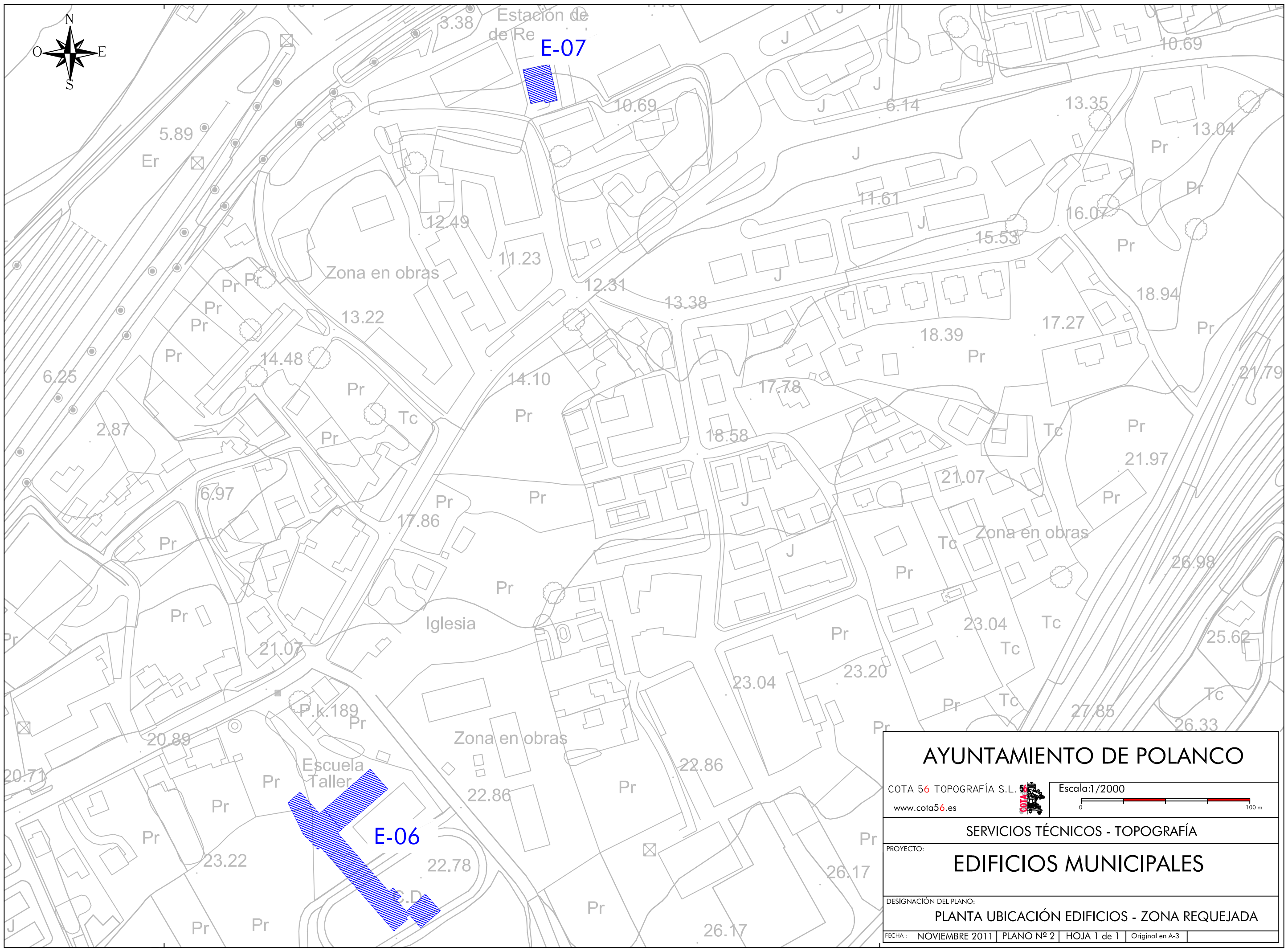
PLANTA UBICACIÓN EDIFICIOS - POLANCO

FECHA: NOVIEMBRE 2011

PLANO Nº 1

HOJA 1 de 1

Original en A-3



AYUNTAMIENTO DE POLANCO

COTA 56 TOPOGRAFÍA S.L.  www.cota56.es

Escala: 1/2000

0 100 m

SERVICIOS TÉCNICOS - TOPOGRAFÍA

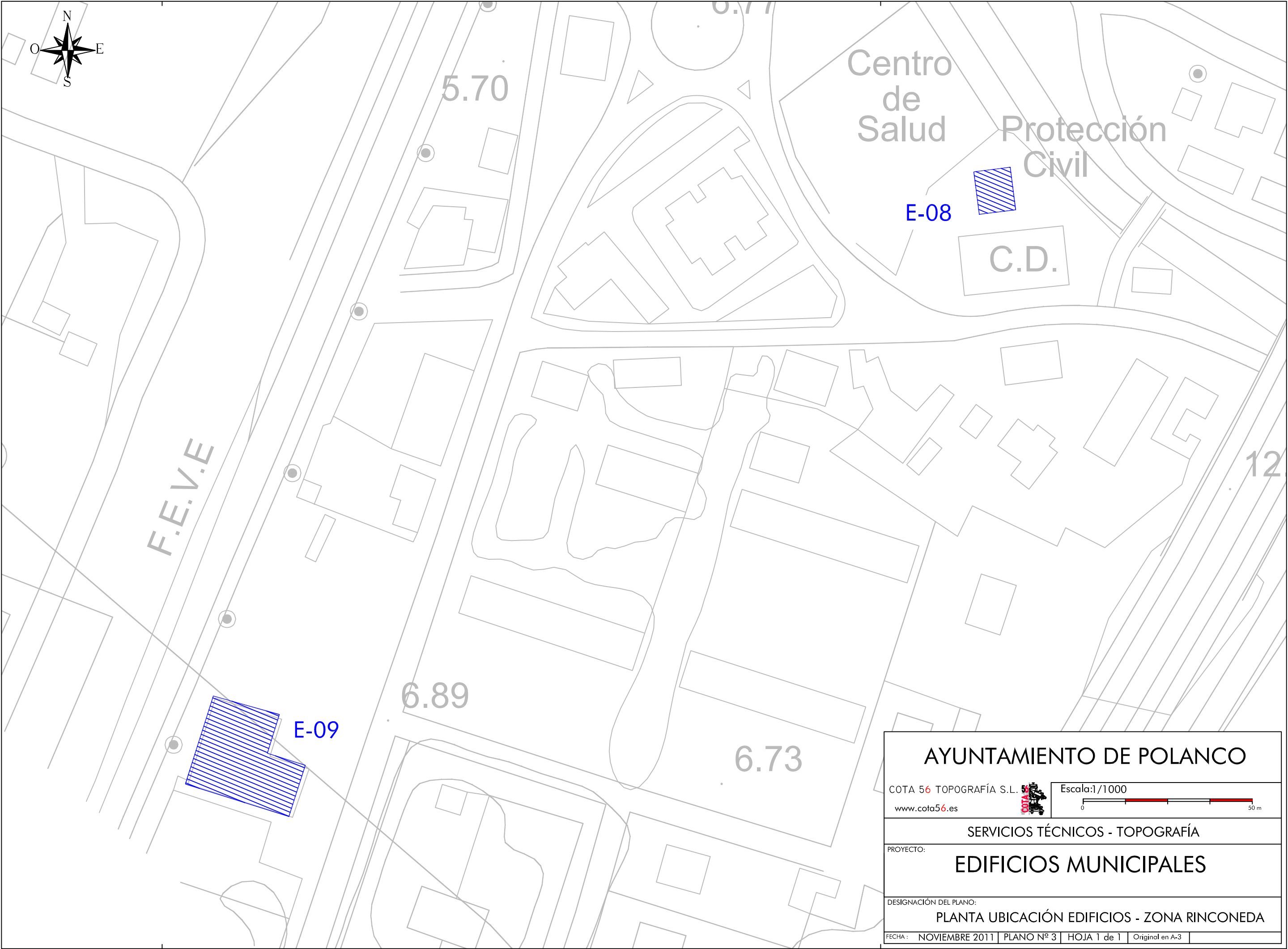
PROYECTO:

EDIFICIOS MUNICIPALES

DESIGNACIÓN DEL PLANO:

PLANTA UBICACIÓN EDIFICIOS - ZONA REQUEJADA

FECHA: NOVIEMBRE 2011 | PLANO Nº 2 | HOJA 1 de 1 | Original en A-3



AYUNTAMIENTO DE POLANCO			
COTA 56 TOPOGRAFÍA S.L. 		Escala: 1/1000	
www.cota56.es			
SERVICIOS TÉCNICOS - TOPOGRAFÍA			
PROYECTO: EDIFICIOS MUNICIPALES			
DESIGNACIÓN DEL PLANO: PLANTA UBICACIÓN EDIFICIOS - ZONA RINCONEDA			
FECHA:	NOVIEMBRE 2011	PLANO Nº 3	HOJA 1 de 1
Original en A-3			